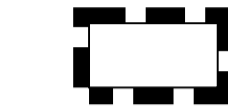
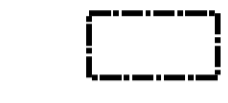










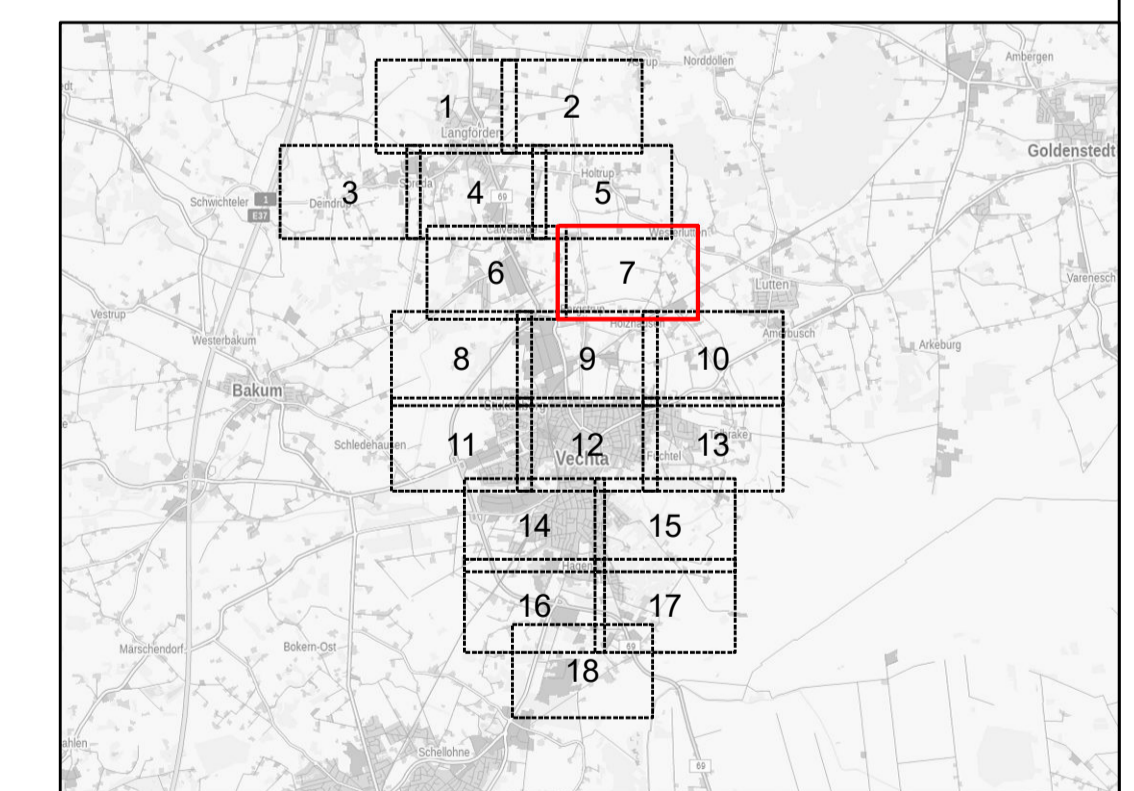


Legende

-  Untersuchungsgebiet
-  Stadtgrenze
- Fließgewässer**
-  Gewässer 2. Ordnung
-  Gewässer 3. Ordnung
-  weitere Gewässer
- festgesetzte Überschwemmungsgebiete**
-  Überschwemmungsgebiet Vechtaer Moorbach
- maximale Wassertiefe (T=100a)**
-  <0,05 m
-  0,05-0,10 m
-  0,10-0,25 m
-  0,25-0,50 m
-  0,5-1,00 m
-  >1,00 m



Index	Datum	besch.	gezeichnet	geprüft	Art der Änderung

Beratung • Planung • Bauleitung

Am Tie 1
49086 Osterbrück
E-Mail: osatzbrueck@pbh.org

Telefon (0541) 1819-0
Telefax (0541) 1819-111
Internet: www.pbh.org

pbh
PLANINGSBÜRO HANNOVER

Stadt Vechta
Starkregengefahrenkarten Stadt Vechta
Wasserwirtschaft

Übersichtslageplan
Wassertiefen T=100a

Entwickelt	06.04.2023	Freigegeben	09.04.2023	Druckdatum	13.04.2023	Blatt Nr.	7/18
gezeichnet	13.04.2023	Revisor	1.2.500	Proj. Nr.	20082011	Anlage	4

Planverfasser:
Osterbrück, 13.04.2022

Unterschrift: 

20230211_U_P_Neu_Übersichtslageplan_T=100a_V108.mxd Stand: 14.04.2023